
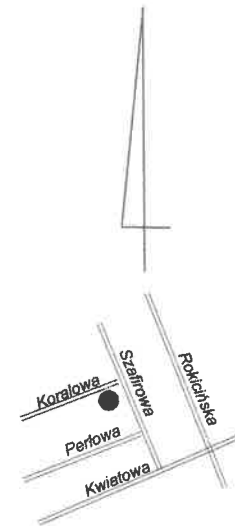


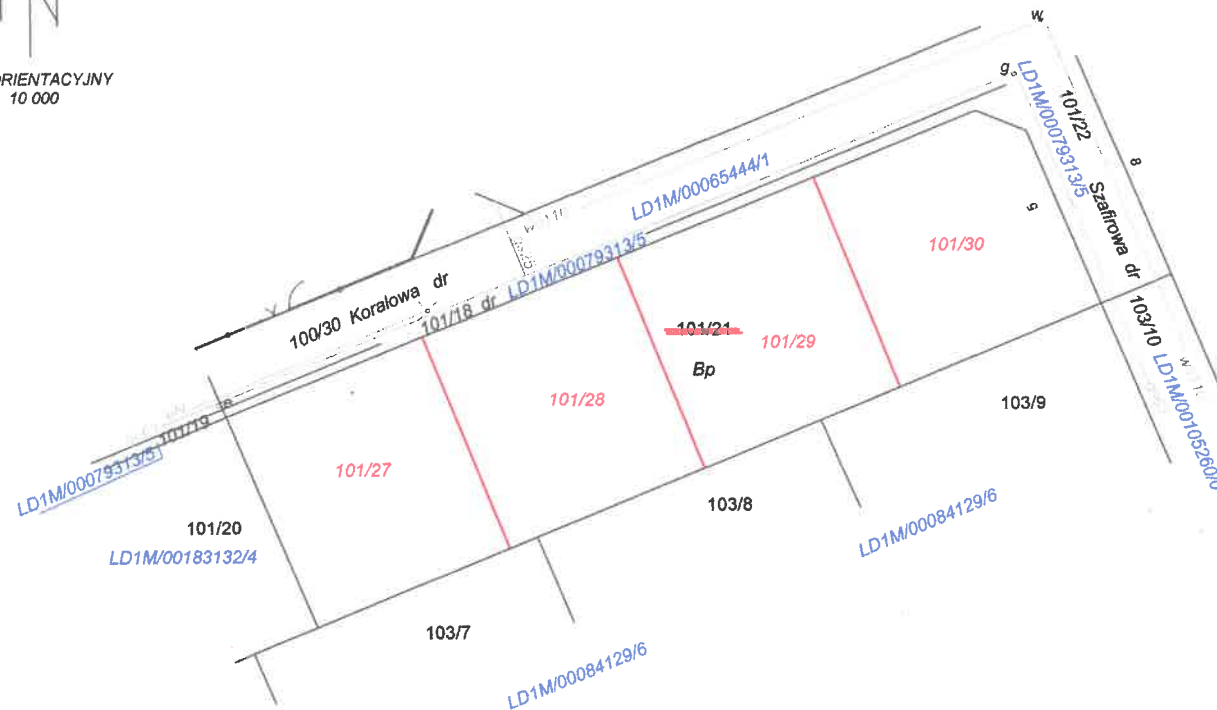
WYKAZ ZMIAN GRUNTOWYCH

Stan dotychczasowy wg. ewidencji gruntów								Stan prawny	Stan nowy					uwagi			
numery			użytki		kl		Powierzchnia w ha		Nr dz	użytki		kl			Powierzchnia w ha		
obrębu	rej.	działki	OZU	OFU	OZK	użytku	ogólna			OZU	OFU	OZK	użytku		ogólna		
0002	906	101/21	-	Bp	-	0,3365	0,3365	część LD1M/000 79313/5 dz. nr 101/21	101/27	-	Bp	-	0,0841	0,0841			
									101/28	-	Bp	-	0,0841	0,0841			
									101/29	-	Bp	-	0,0841	0,0841			
									101/30	-	Bp	-	0,0842	0,0842			
									ogółem				0,3365	0,3365			

Powierzchnia ogólna wynosi: trzy tysiące, trzysta sześćdziesiąt pięć metrów kw.



SZKIC ORIENTACYJNY  
1 : 10 000



Wniosek o zmianę służy za podstawa  
wpisu do księgi wieczystej stosownie do  
art. 173 § 1 pkt 1 ustawy z dnia 17 maja 1989 r.  
Prawo Geodezyjne i Kartograficzne  
Dz. U. Nr 30, poz. 163

WÓJT GMINY  
BRÓJCE

Niniejszy projekt podziału nieruchomości  
został zatwierdzony decyzją Wójty Gminy Brójce

z dnia 12.09.2020 nr 164/Brój.24.2020.MK

Z up. Wójta

mgr Bogusława Ryczecińska  
Sekretarz Gminy

Świadcza się, że niniejszy dokument został  
opracowany w wyniku prac geodezyjnych  
kartograficznych, których rezultaty zawiera opis  
techniczny wpisany do ewidencji materiałów  
państwowego zasobu geodezyjnego i kartograficznego

STAROSTA ŁÓDZKI WSCHODNI

Identyfikator ewidencyjny  
materiału zasobu -  
operatu technicznego P.1006.2020  
2435

Data wpisania operatu  
technicznego do ewidencji  
materiałów zasobu 25. 09. 2020

Imię, nazwisko i podpis  
osoby reprezentującej  
organ Z up. STAROSTY  
Anna Stepien  
Geodeta

LD1M / 00079313/5

gm. Brójce (100603\_2)  
obr. Bukowiec (100603\_2.0002)  
ul. Koralowa  
dz. nr: 100603\_2.0002.101/21

Mapa do celów prawnych  
z projektem podziału nieruchomości  
Skala 1 : 1000

Mapa niniejsza została wykonana na podstawie danych ewidencji gruntów  
Gminy Brójce, mapy zasadniczej; sekcja nr 7.162.09.23.3

P = 0,3365 ha

1301  
USŁUGI GEODEZYJNE  
inż. Zdzisław Woźny  
Geodeta uprawniony  
95-020 Wiśniowa Góra, ul. Klonowa 10  
NIP 728-106-37-79 REGON: 471205326  
tel. 213-23-85

Mapę wykonał: Geodeta Uprawniony  
Inż. Zdzisław Woźny  
Upr. geod. nr 1301

GEODETA UPRAWNIONY  
inż. Zdzisław Woźny  
Upr. nr 1301/85

Zgł. GiK.6640.2479.2020

Łódź, dnia 10.09.2020 r.