

[XML](#)

[Wyłożenie do publicznego wglądu projektu Miejscowego planu zagospodarowania przestrzennego fragmentu obrębu Przypusta w miejscowości Gmiemzówek, gm. Brójce](#)

## Załączniki:



[Prognoza środowiskowa](#)  1.25 MB

[rysunek](#)  3.57 MB

[treść uchwały](#)  190.87 KB

### Podmiot publikujący

### Urząd Gminy Brójce

Wytworzył	Urząd Gminy Brójce	2018-10-08	 
Publikujący	Anna Woźny	2018-10-08 09:46	
Modyfikacja	Anna Woźny	2018-10-08 09:48	

[Rejestr zmian](#)

[XML](#)



[Obwieszczenie o wydaniu decyzji w sprawie wznowienia postępowania zakończonego ostateczną decyzją Wójta Gminy Brójce Nr 2-CP/10 z dnia 19 lipca 2010 r.](#)

## Załączniki:

[treść obwieszczenia](#)  32.63 KB

### Podmiot publikujący

### Urząd Gminy Brójce

Wytworzył	Urząd Gminy Brójce	2018-09-28	 
Publikujący	Kamil Woźny	2018-09-28 14:00	
Modyfikacja	Kamil Woźny	2018-09-28 14:00	

[Rejestr zmian](#)

[XML](#)



[Obwieszczenie o wyłożeniu do publicznego wglądu projektu miejscowego planu zagospodarowania przestrzennego fragmentu obrębu Przypusta w miejscowości Gmiemzówek w gm. Brójce](#)

## Załączniki:

[treść obwieszczenia](#)  80.63 KB

### Podmiot publikujący

### Urząd Gminy Brójce

Wytworzył	Urząd Gminy Brójce	2018-09-28	 
Publikujący	Kamil Woźny	2018-09-28 13:51	
Modyfikacja	Kamil Woźny	2018-09-28 13:52	

[Rejestr zmian](#)

[XML](#)








[Zarządzenia Wójta Gminy Brójce z dnia 25 września 2018 r. w sprawie rozpatrzenia uwag złożonych po II wyłożeniu do publicznego wglądu projektu Studium uwarunkowań i kierunków zagospodarowania przestrzennego gminy Brójce](#)

## Załączniki:

[100.2018](#)  88.49 KB



[101.2018](#)  56.51 KB

## Planowanie przestrzenne

<a href="#">102.2018</a>		78.96 KB
<a href="#">103.2018</a>		59.69 KB
<a href="#">104.2018</a>		56.78 KB
<a href="#">105.2018</a>		59.47 KB
<a href="#">106.2018</a>		145.53 KB
<a href="#">107.2018</a>		57.71 KB
<a href="#">108.2018</a>		62.85 KB

### Podmiot publikujący

### Urząd Gminy Brójce




Wytworzył	Urząd Gminy Brójce	2018-09-27	 
Publikujący	Kamil Woźny	2018-09-27 11:09	
Modyfikacja	Kamil Woźny	2018-09-27 11:09	

[Rejestr zmian](#)

[XML](#)



[Wyłożenie do publicznego wglądu projektu Miejscowego planu zagospodarowania przestrzennego fragmentu sołectwa Bukowiec Górny - ul. Szkolna, gm. Brójce](#)

## Załączniki:

<a href="#">Bukowiec Górny POŚ</a>		1.89 MB
<a href="#">Bukowiec Górny RYSUNEK</a>		1.24 MB
<a href="#">Bukowiec Górny TEKST</a>		321.75 KB

### Podmiot publikujący

### Urząd Gminy Brójce





Wytworzył	Urząd Gminy Brójce	2018-09-26	 
Publikujący	Kamil Woźny	2018-09-26 07:50	
Modyfikacja	Kamil Woźny	2018-09-26 07:51	

[Rejestr zmian](#)

[XML](#)



[Wyłożenie do publicznego wglądu projektu Miejscowego planu zagospodarowania przestrzennego fragmentu obrębu Przepusta, gm. Brójce](#)

## Załączniki:

<a href="#">Brojce_Przepusta_mpzp_RYS_wylozenie</a>		2.23 MB
<a href="#">Brojce_Przepusta_mpzp_TEKST_wylozenie</a>		125.11 KB
<a href="#">RYSUNEK PROGNOZY ODDZIAŁ NA ŚRODOWISKO 1_1000---ETAP WYŁOŻENIA</a>		3.10 MB
<a href="#">TEKST PROGNOZY ODDZIAŁ NA ŚRODOWISKO ---ETAP WYŁOŻENIA</a>		1.95 MB

### Podmiot publikujący

### Urząd Gminy Brójce

Wytworzył	Urząd Gminy Brójce	2018-09-18	 
Publikujący	Kamil Woźny	2018-09-18 08:53	
Modyfikacja	Kamil Woźny	2018-09-19 08:58	

[Rejestr zmian](#)



[XML](#)

[Obwieszczenie o wyłożeniu do publicznego wglądu projektu miejscowego planu zagospodarowania przestrzennego](#)

## Planowanie przestrzenne

## Załączniki:

[treść obwieszczenia](#)  81.56 KB

Podmiot publikujący	Urząd Gminy Brójce	
Wytworzył	Urząd Gminy Brójce	2018-09-13  
Publikujący	Kamil Woźny	2018-09-13 08:17
Modyfikacja	Kamil Woźny	2018-09-13 08:20



[Rejestr zmian](#)

[XML](#)

[Obwieszczenie o wyłożeniu do publicznego wglądu projektu miejscowego planu zagospodarowania przestrzennego fragmentu obrębu Przypusta](#)

## Załączniki:

[treść obwieszczenia](#)  82.58 KB

Podmiot publikujący	Urząd Gminy Brójce	
Wytworzył	Urząd Gminy Brójce	2018-09-06  
Publikujący	Kamil Woźny	2018-09-06 14:19
Modyfikacja	Kamil Woźny	2018-09-06 14:22



[Rejestr zmian](#)

[XML](#)

[obwieszczenie o zakończeniu postępowania administracyjnego w sprawie zakończonej ostateczną decyzją Wójta Gminy Brójce Nr 2-CP/10 z dnia 19 lipca 2010 r.](#)

## Załączniki:

[obwieszczenie-treść](#)  41.13 KB





Podmiot publikujący	Urząd Gminy Brójce	
Wytworzył	Urząd Gminy Brójce	2018-08-31  
Publikujący	Kamil Woźny	2018-08-31 13:09
Modyfikacja	Kamil Woźny	2018-08-31 13:10


[Rejestr zmian](#)



[XML](#)

[Wyłożenie do publicznego wglądu projektu Studium uwarunkowań i kierunków zagospodarowania przestrzennego gminy Brójce](#)

## Załączniki:


<a href="#">KIERUNKI DO II WYŁOŻENIA</a>		17.01 MB
<a href="#">RYSUNEK PROGNOZY ODDZIAŁ NA ŚRODOWISKO -- II wylozenia</a>		34.55 MB
<a href="#">STUDIUM do 2 WYŁOŻENIA</a>		12.25 MB
<a href="#">UWARUNKOWANIA DO II WYŁOŻENIA2</a>		18.39 MB



[prognoza tekst wylozenie](#) 4.38 MB

Podmiot publikujący	Urząd Gminy Brójce		
Wytworzył	Urząd Gminy Brójce	2018-08-01	 
Publikujący	Kamil Woźny	2018-08-01 10:40	
Modyfikacja	Kamil Woźny	2018-08-01 10:42	

[Rejestr zmian](#)[XML](#)[Obwieszczenie o wyłożeniu do publicznego wglądu projektu studium uwarunkowań i kierunków zagospodarowania przestrzennego Gminy Brójce](#)





## Załączniki:



[Obwieszczenie o wyłożeniu do publicznego wglądu projektu studium uwarunkowań i kierunków zagospodarowania przestrzennego Gminy Brójce](#) 97.20 KB

Podmiot publikujący	Urząd Gminy Brójce		
Wytworzył	Urząd Gminy Brójce	2018-07-24	 
Publikujący	Anna Woźny	2018-07-24 11:41	
Modyfikacja	Anna Woźny	2018-07-24 11:41	

[Rejestr zmian](#)[XML](#)[Wyłożenie projektu miejscowego planu zagospodarowania przestrzennego fragmentu obrębu Wola Rakowa](#)

## Załączniki:



<a href="#">1-mpzp Wola Rakowa TEKST - WYLOZENIE</a>		187.09 KB
<a href="#">2-mpzp Wola Rakowa RYSUNEK - WYLOZENIE</a>		90.86 KB
<a href="#">2-mpzp Wola Rakowa RYSUNEK - WYLOZENIE</a>		6.76 MB
<a href="#">3-mpzp Wola Rakowa PR SRODOWISKOWA - WYLOZENIE</a>		1.52 MB

Podmiot publikujący	Urząd Gminy Brójce		
Wytworzył	Urząd Gminy Brójce	2018-07-05	 
Publikujący	Admin Administrator - Admin	2018-07-05 09:48	
Modyfikacja	Admin Administrator - Admin	2018-07-05 09:48	

[Rejestr zmian](#)[XML](#)[Obwieszczenie o wyłożeniu do publicznego wglądu projektu "Miejscowego planu zagospodarowania przestrzennego fragmentu obrębu Wola Rakowa, w gminie Brójce" wraz z prognozą oddziaływania na środowisko](#)

## Załączniki:

[Obwieszczenie](#)  96.50 KB

Podmiot publikujący	Urząd Gminy Brójce		
Wytworzył	Urząd Gminy Brójce	2018-06-18	 
Publikujący	Katarzyna Maciak	2018-06-18 14:30	
Modyfikacja	Katarzyna Maciak	2018-06-18 14:30	

[Rejestr zmian](#)[XML](#)



[obwieszczenie Wójta Gminy Brójce o wznowieniu postępowania w sprawie zakończonej ostateczną decyzją Wójta Gminy Brójce Nr 2-CP/10 z dnia 19 lipca 2010 r.](#)

## Załączniki:

[treść obwieszczenia](#)  32.50 KB

### Podmiot publikujący

### Urząd Gminy Brójce

Wytworzył	Urząd Gminy Brójce	2018-06-04	 
Publikujący	Admin Administrator - Admin	2018-06-04 11:16	
Modyfikacja	Admin Administrator - Admin	2018-06-04 11:23	


[Rejestr zmian](#)

[XML](#)

[Obwieszczenie Wójta Gminy Brójce o przystąpieniu do sporządzenia miejscowego planu zagospodarowania przestrzennego fragmentu obrębu Przypusta w miejscowości Giemzówek w gminie Brójce](#)



## Załączniki:

[Obwieszczenie Wójta Gminy Brójce o przystąpieniu do sporządzenia miejscowego planu zagospodarowania przestrzennego fragmentu obrębu Przypusta w miejscowości Giemzówek w gminie Brójce](#)

 542.42 KB

### Podmiot publikujący

### Urząd Gminy Brójce

Wytworzył	Urząd Gminy Brójce	2017-12-05	 
Publikujący	Marta Pytka	2017-12-05 13:03	
Modyfikacja	Marta Pytka	2017-12-05 13:04	


[Rejestr zmian](#)

[XML](#)

[Obwieszczenie Wójta Gminy Brójce o przystąpieniu do sporządzenia miejscowego planu zagospodarowania przestrzennego dla fragmentu obrębu Przypusta w gminie Brójce](#)



## Załączniki:

[Obwieszczenie Wójta Gminy Brójce o przystąpieniu do sporządzenia miejscowego planu zagospodarowania przestrzennego dla fragmentu obrębu Przypusta w gminie Brójce](#)

 525.06 KB

### Podmiot publikujący

### Urząd Gminy Brójce

Wytworzył	Urząd Gminy Brójce	2017-11-07	 
Publikujący	Marta Pytka	2017-11-07 12:43	
Modyfikacja	Marta Pytka	2017-11-07 12:43	

[Rejestr zmian](#)

[rozwiń archiwum](#)

[zwiń archiwum](#)

[Przejdź do archiwum](#)