









# MIEJSCOWY PLAN ZAGOSPODAROWANIA PRZESTRZENNEGO DLA WSI BUDY WANDALINSKIE

SKALA OPRACOWANIA 1: 2000







## OZNACZENIA OBOWIĄZUJACE

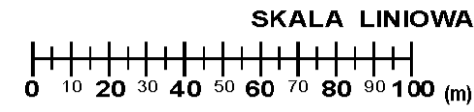
-  GRANICA OBSZARU OBJĘTEGO USTALENIAMI PLANU
-  LINIE ROZGRANICZAJĄCE TERENY O RÓŻNYM PRZEZNACZENIU I RÓŻNYCH ZASADACH ZAGOSPODAROWANIA PRZESTRZENNEGO
-  NIEPRZEKRACZALNE LINIE ZABUDOWY
-  NIEPRZEKRACZALNE LINIE ZABUDOWY DLA BUDYNKÓW MIESZKALNYCH (USŁUGOWYCH)
-  SYMBOL OKREŚLAJĄCY SPOSÓB LOKALIZACJI BUDYNKU MIESZKALNEGO (USŁUGOWEGO) NA DZIAŁCE
-  BUDYNEK LOKALIZOWANY JAKO WOLNOSTOJĄCY
-  BUDYNEK LOKALIZOWANY W GRANICY DZIAŁKI
-  DZIAŁKI KTÓRE NIE MOGĄ BEZ POŁĄCZENIA Z DZIAŁKĄ SĄSIEDNIĄ STANOWIĆ NIEZALEŻNYCH NIERUCHOMOŚCI BUDOWLANYCH

## PRZEZNACZENIE TERENÓW

- od **12 RM/MN**  
do **16 RM/MN** TERENY ZABUDOWY MIESZKANIOWEJ JEDNORODZINNEJ Z OGRODAMI I/LUB ZABUDOWY ZAGRODOWEJ W GOSPODARSTWACH ROLNYCH, HODOWLANYCH I OGRODNICZYCH
- 3 U/KS** TERENY ZABUDOWY USŁUGOWEJ W TYM ZWIĄZANEJ Z OBSŁUGĄ KOMUNIKACYJNĄ
- 3KDD**  
**4KDD**  
**5KDD** TERENY DRÓG DOJAZDOWYCH

## OZNACZENIA NIEOBOWIĄZUJACE (INFORMACYJNE)

-  ISTNIEJĄCE GRANICE DZIAŁEK BUDOWLANYCH
-  GRANICE PODZIAŁÓW WΤÓRNYCH OPTIMALNE
-  ISTNIEJĄCA ZABUDOWA W DOBRYM STANIE TECHNICZNYM
-  ZABUDOWA MIESZKANIOWA NOWA / W TRAKCIE REALIZACJI
-  WODY STOJĄCE
-  LINIE NAPOWIETRZNE 220 i 15 KV



NINIEJSZY RYSUNEK PLANU STANOWI ZAŁĄCZNIK NR 1B DO UCHWAŁY NR XXII/175/05 RADY GMINY BRÓJCE Z DNIA 23 czerwca 2005 roku W SPRAWIE UCHWALENIA MIEJSCOWEGO PLANU ZAGOSPODAROWANIA PRZESTRZENNEGO WSI STEFANÓW RYSUNEK PLANU JEST INTEGRALNĄ CZĘŚCIĄ PLANU.

**PPP**  
PRACOWNIA PLANOWANIA PRZESTRZENNEGO  
ARCHITEKCI T. BRZOZOWSKA, A. TOMCZAK SP.P.  
93-120 ŁÓDŹ PRZYBYSZEWSKIEGO 176/178 TEL. 42 250 26 70, 42 250 26 71  
FAX: 42 250 26 72

