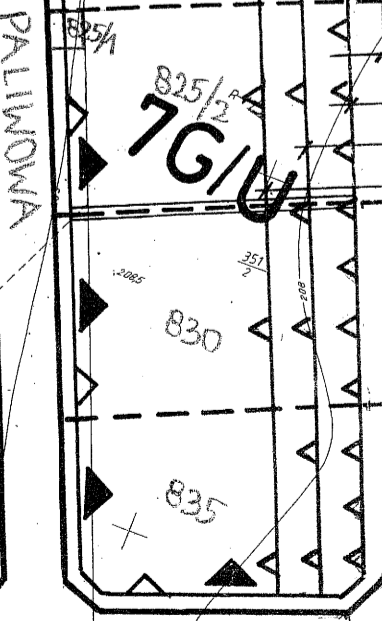
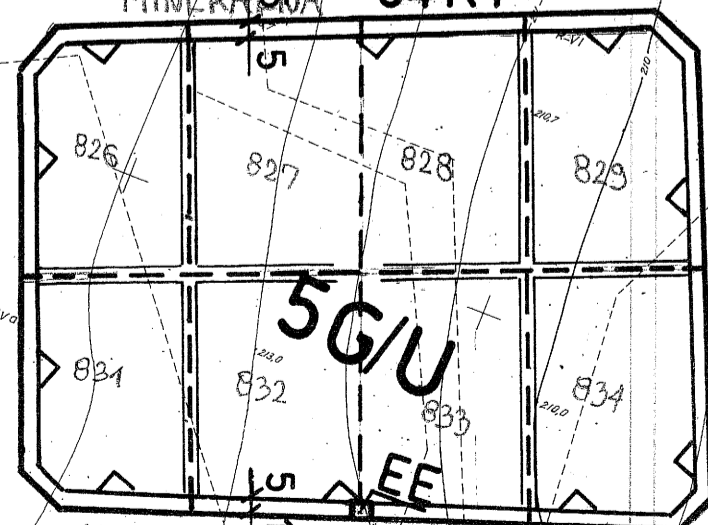
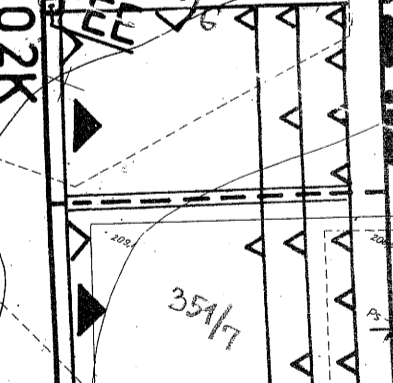
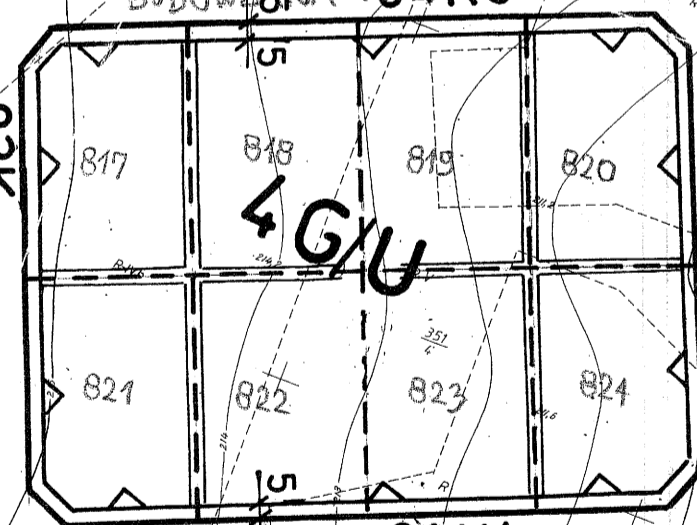
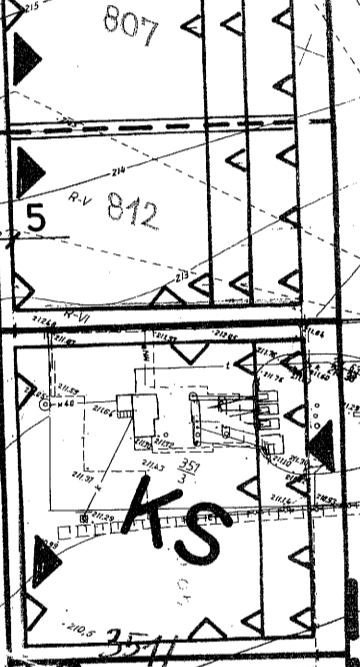
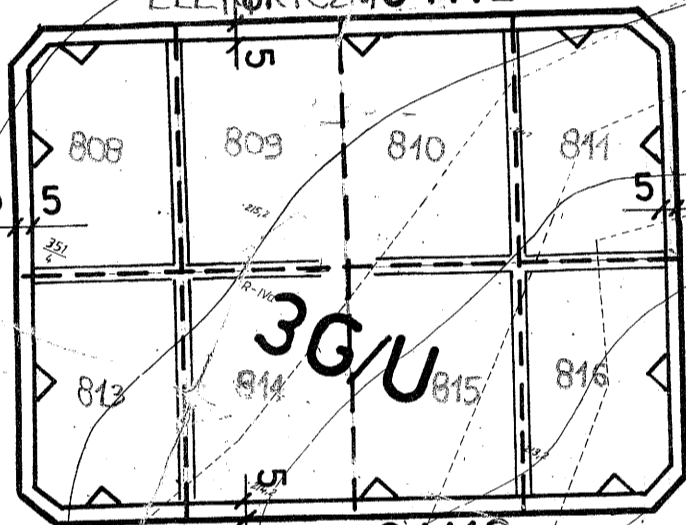
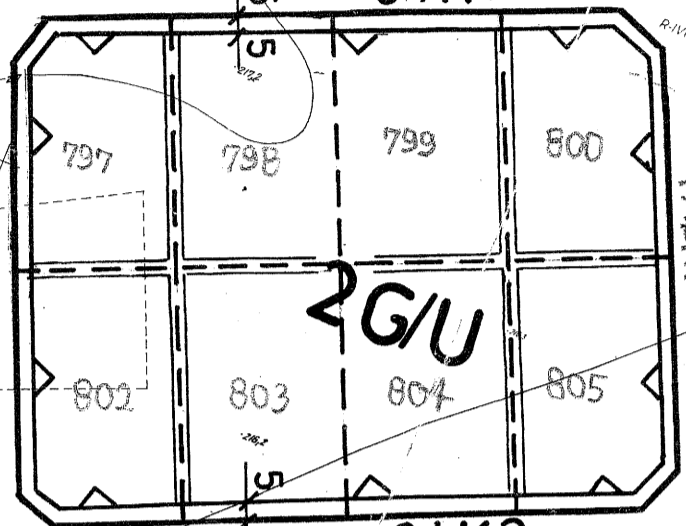
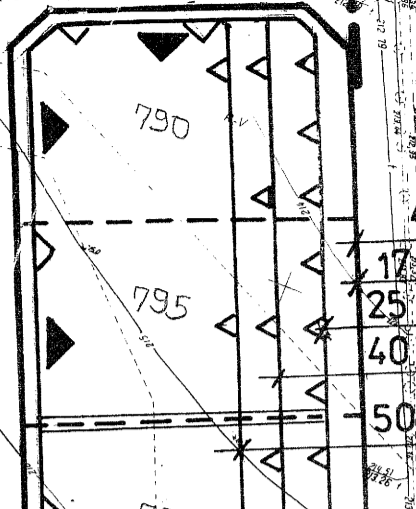
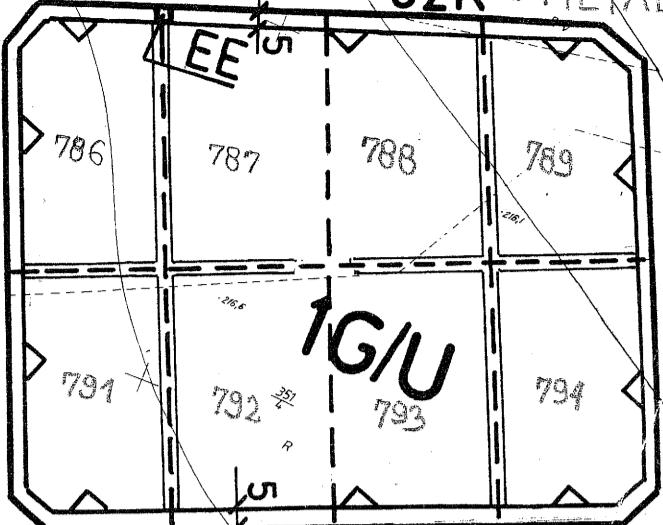


02K METALOWA



DROGA KRAJOWA NR 713 W K1, TEC / docelowo II K1, TEC

01K

BUKOWIEC „E”

GMINA BRÓJCE

MIEJSCOWY PLAN ZAGOSPODAROWANIA PRZESTRZENNEGO

DLA OBSZARU POŁOŻONEGO WE WSI BUKOWIEC – ZESPÓŁ „E”

RYSUNEK PLANU -

SKALA 1 : 2000

NINIEJSZY RYSUNEK PLANU stanowi ZAŁĄCZNIK NR 1

do Uchwały Nr VI/39/99..... Rady Gminy Brójce z dn. 30 marca 1999r.
w sprawie uchwalenia miejscowego planu zagospodarowania przestrzennego dla
obszaru położonego we wsi Bukowiec – obszar „E” i jest integralną częścią planu

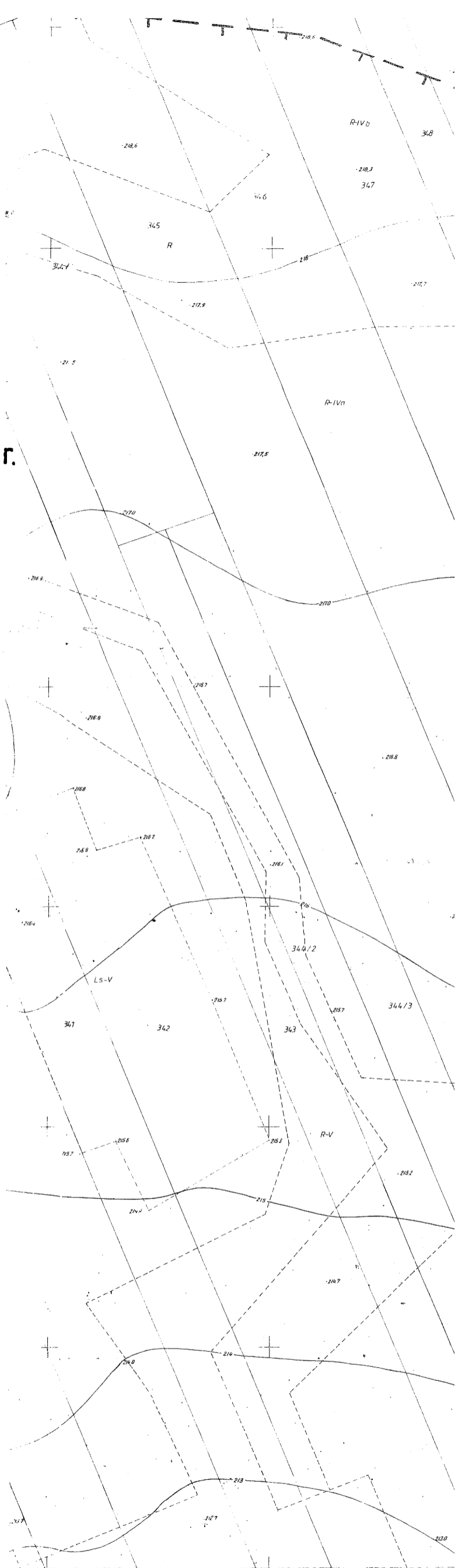
LEGENDA

OZNACZENIA OBOWIAZUJĄCE

PRZEWODNICZĄCY
Rady Gminy w Brójcach

Marek Pietrzko

	GRANICE OBSZARU OBJĘTEGO USTALENIAMI PLANU			
	LINIE ROZGRANICZAJĄCE TERENY O RÓŻNYM PRZEZNACZENIU LUB RÓŻNYCH ZASADACH ZAGOSPODAROWANIA			
	NIEPRZEKRACZALNE LINIE ZABUDOWY			
	NIEPRZEKRACZALNE LINIE ZABUDOWY DLA LOKALIZACJI BUDYNKÓW NIE PRZEZNACZONYCH NA POBYT LUDZI			
	NIEPRZEKRACZALNE LINIE ZABUDOWY DLA LOKALIZACJI BUDYNKÓW PRZEZNACZONYCH NA POBYT LUDZI O WYSOKOŚCI 1 KONDYGNACJI UŻYTKOWEJ			
	NIEPRZEKRACZALNE LINIE ZABUDOWY DLA LOKALIZACJI BUDYNKÓW PRZEZNACZONYCH NA POBYT LUDZI O WYSOKOŚCI 2 I WIĘCEJ KONDYGNACJI UŻYTKOWYCH			
	PROJEKTOWANE PODZIAŁY WTÓRNE NA DZIAŁKI			
	GRANICE DZIAŁEK, PRZY KTÓRYCH PLAN DOPUSZCZA LOKALIZACJĘ ZABUDOWY			
	KIERUNKI OBSŁUGI KOMUNIKACYJNEJ DZIAŁEK			
PRZEZNACZENIE TERENU				
<table border="1"><tr><td>G/U</td></tr><tr><td>KS</td></tr><tr><td>EE</td></tr></table>	G/U	KS	EE	TERENY USŁUG I NIEUCIĄŻLIWEJ DZIAŁALNOŚCI GOSPODARCZEJ
G/U				
KS				
EE				
01K	TERENY DROGI GMINNEJ			
02K	TERENY PROJEKTOWANEJ DROGI LOKALNEJ			
03K	TERENY PROJEKTOWANYCH DRÓG DOJAZDOWYCH			
04K				
OZNACZENIA INNE				
	ORIENTACYJNY ZASIĘG TERENÓW ZMELIOROWANYCH			
	ORIENTACYJNE LINIE ROZGRANICZAJĄCE DROGI KRAJOWEJ NR 713			



Województwo łódzkie

gmina BRÓJCE

MAPA SYTUAC

W

z geodezyjną inwer